ANNEXE B

LES PÉRIMÈTRES D'URBANISATION

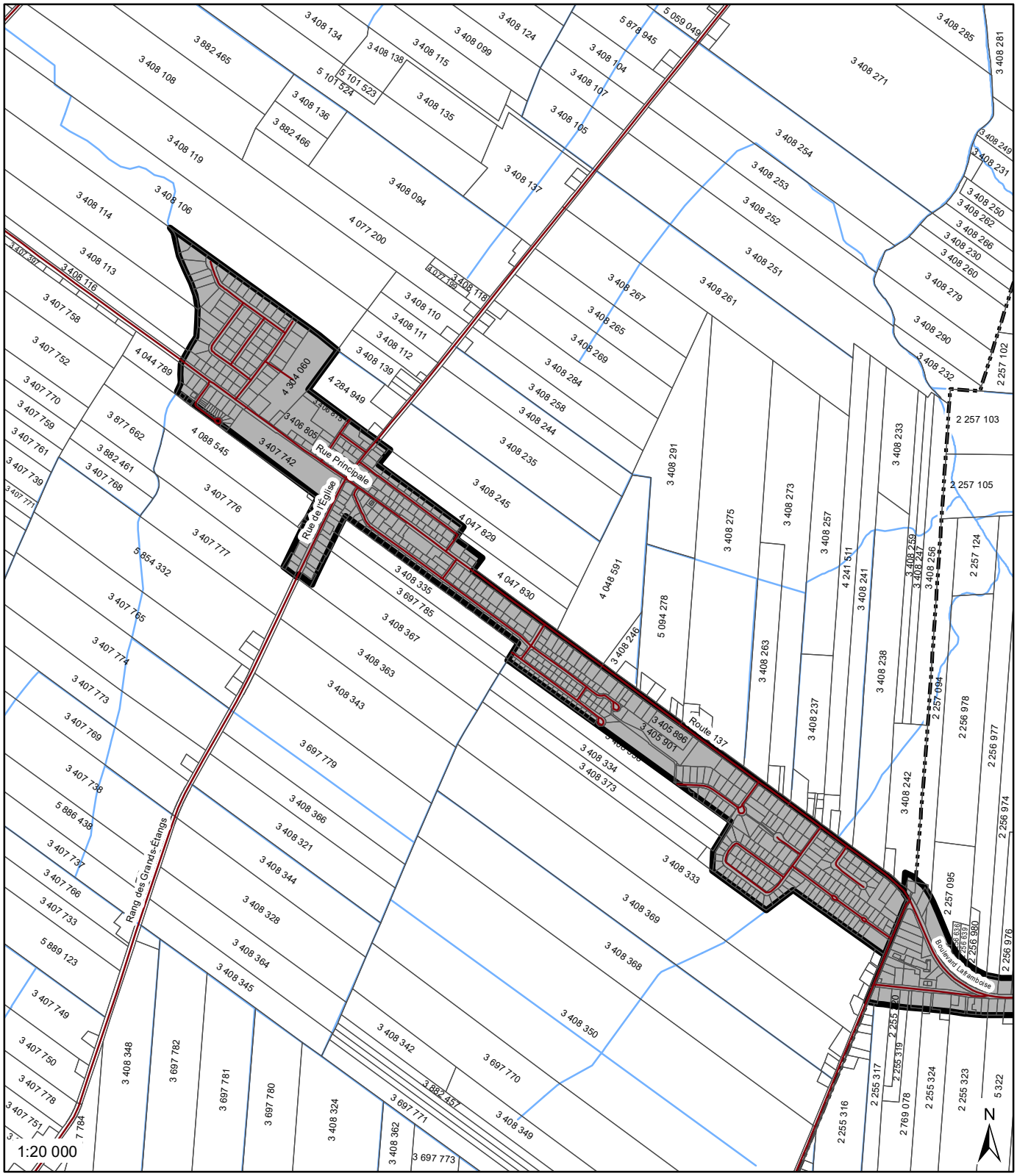

Légende

- Réseau routier
- Cadastre
- Limite de la MRC
- Périmètres d'urbanisation
- Limites municipales
- Cours d'eau

MRC des Maskoutains
Un monde à votre mesure

SCHÉMA D'AMÉNAGEMENT RÉVISÉ

Périmètre d'urbanisation - La Présentation

Annexe B-1

Source(s): BDTQ, 1:20 000 (2000), Cadastre à jour, 1:20 000,
Ministère des Ressources naturelles, Gouvernement du Québec.
Fichier "pu_20170126_17-472" (2017), CPTAQ.

Système de projection: Transverse Mercator, NAD 1983.

Conception: Réal Campeau, urbaniste
Réalisation: Matteo Giustil, géomaticien
Vérification: Réal Campeau, urbaniste
Date: Mars 2017

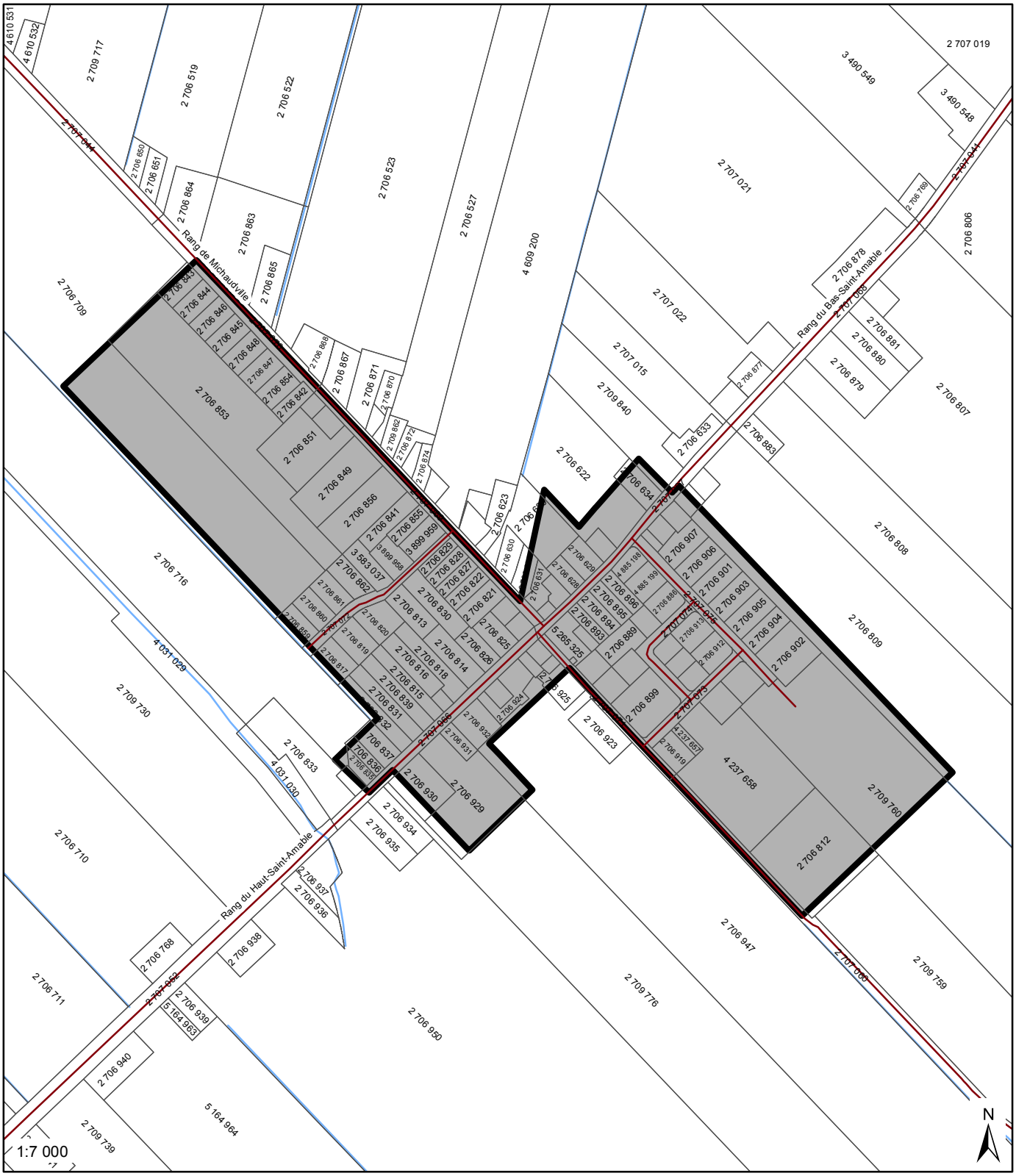

Légende

- Réseau routier
- Cadastre
- Limite de la MRC
- Périmètres d'urbanisation
- Limites municipales
- Cours d'eau

MRC des Maskoutains
Un monde à votre mesure

SCHÉMA D'AMÉNAGEMENT RÉVISÉ

Périmètre d'urbanisation - Saint-Barnabé-Sud

Annexe B-2

Source(s): BDTQ, 1:20 000 (2000), Cadastre à jour, 1:20 000,
Ministère des Ressources naturelles, Gouvernement du Québec.
Fichier "Perimetres_urbanisation_20100225_10299" (2014). CPTAQ.

Système de projection: Transverse Mercator, NAD 1983.

Conception: Réal Campeau, urbaniste
Réalisation: Matteo Giustit, géomaticien
Vérification: Réal Campeau, urbaniste
Date: Août 2014

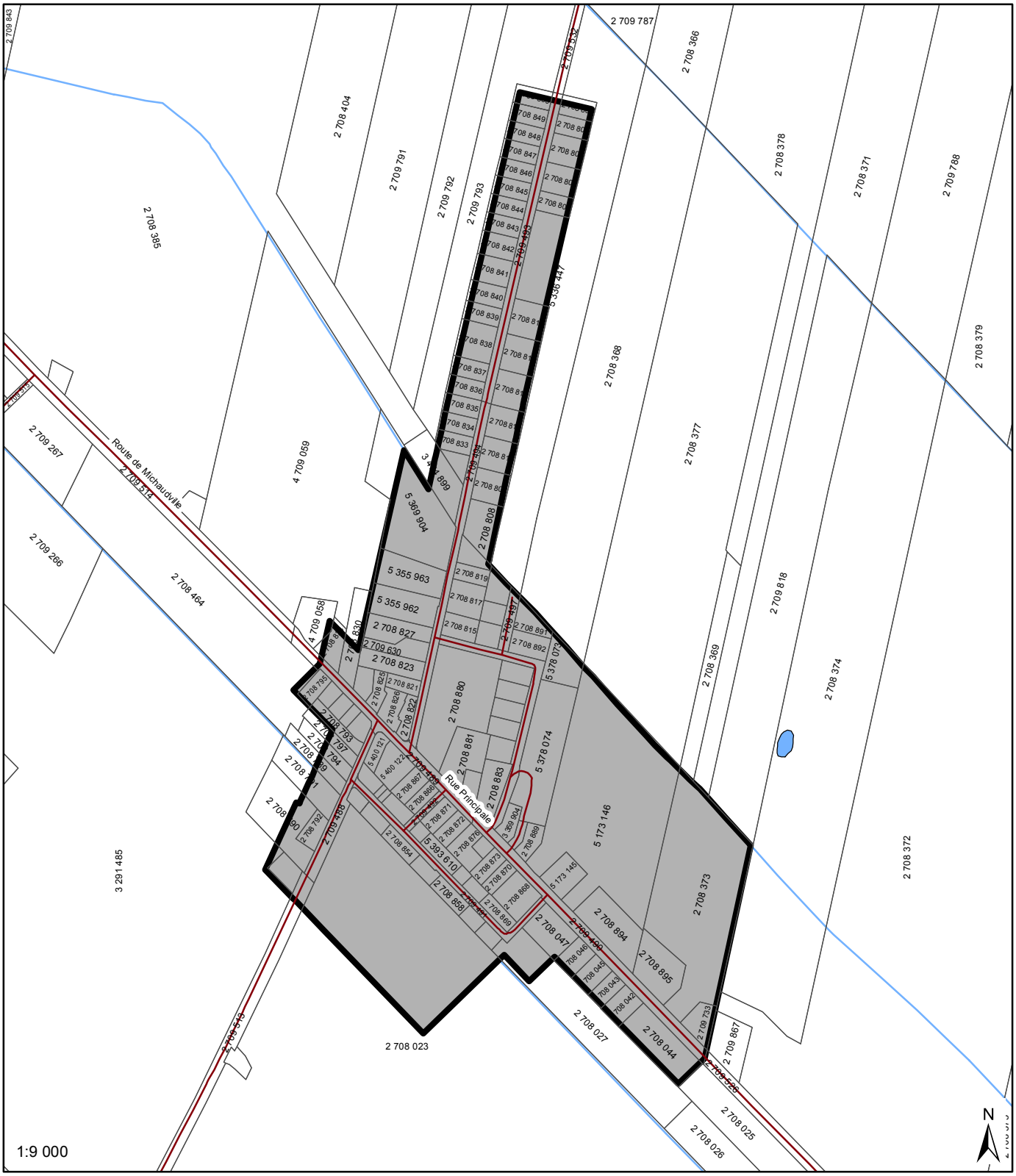

Légende

- Réseau routier
- Cadastre
- Limite de la MRC
- Périmètres d'urbanisation
- Limites municipales
- Cours d'eau

MRC des Maskoutains
Un monde à votre mesure

SCHÉMA D'AMÉNAGEMENT RÉVISÉ

Périmètre d'urbanisation - Saint-Bernard-de-Michaudville

Annexe B-3

Source(s): BDTQ, 1:20 000 (2000), Cadastre à jour, 1:20 000,
Ministère des Ressources naturelles, Gouvernement du Québec.
Fichier "Perimetres_urbanisation_20100225_10299" (2014). CPTAQ.

Système de projection: Transverse Mercator, NAD 1983.

Conception: Réal Campeau, urbaniste
Réalisation: Matteo Giustit, géomaticien
Vérification: Réal Campeau, urbaniste
Date: Août 2014

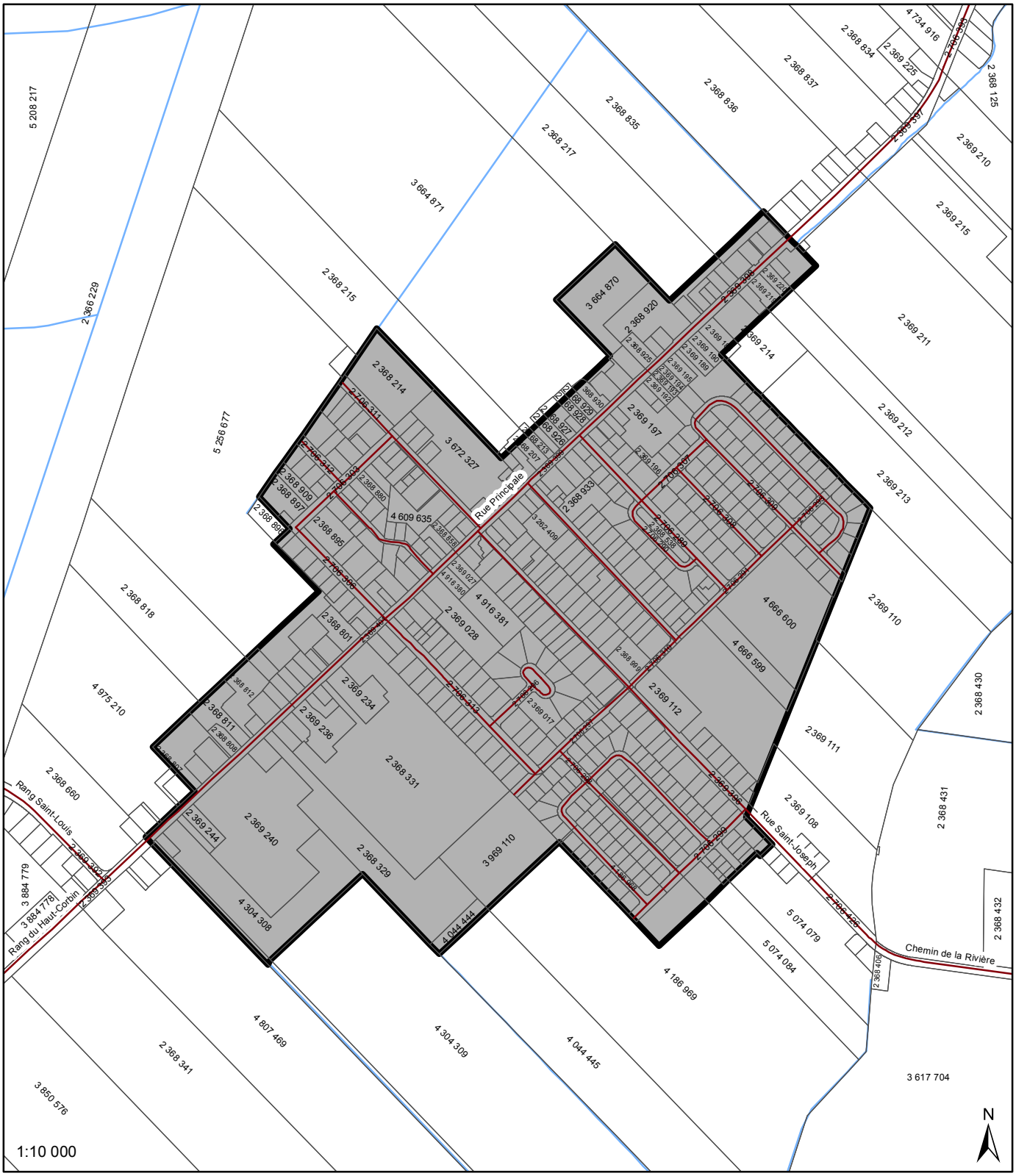

Légende

- Réseau routier
- Cadastre
- Limite de la MRC
- Périmètres d'urbanisation
- Limites municipales
- Cours d'eau

MRC des Maskoutains — Un monde à votre mesure

SCHÉMA D'AMÉNAGEMENT RÉVISÉ

Périmètre d'urbanisation - Saint-Damase

Annexe B-4

Source(s): BDTQ, 1:20 000 (2000), Cadastre à jour, 1:20 000,
Ministère des Ressources naturelles, Gouvernement du Québec.
Fichier "Perimetres_urbanisation_20100225_10299" (2014). CPTAQ.

Système de projection: Transverse Mercator, NAD 1983.

Conception: Réal Campeau, urbaniste
Réalisation: Matteo Giustit, géomaticien
Vérification: Réal Campeau, urbaniste
Date: Août 2014

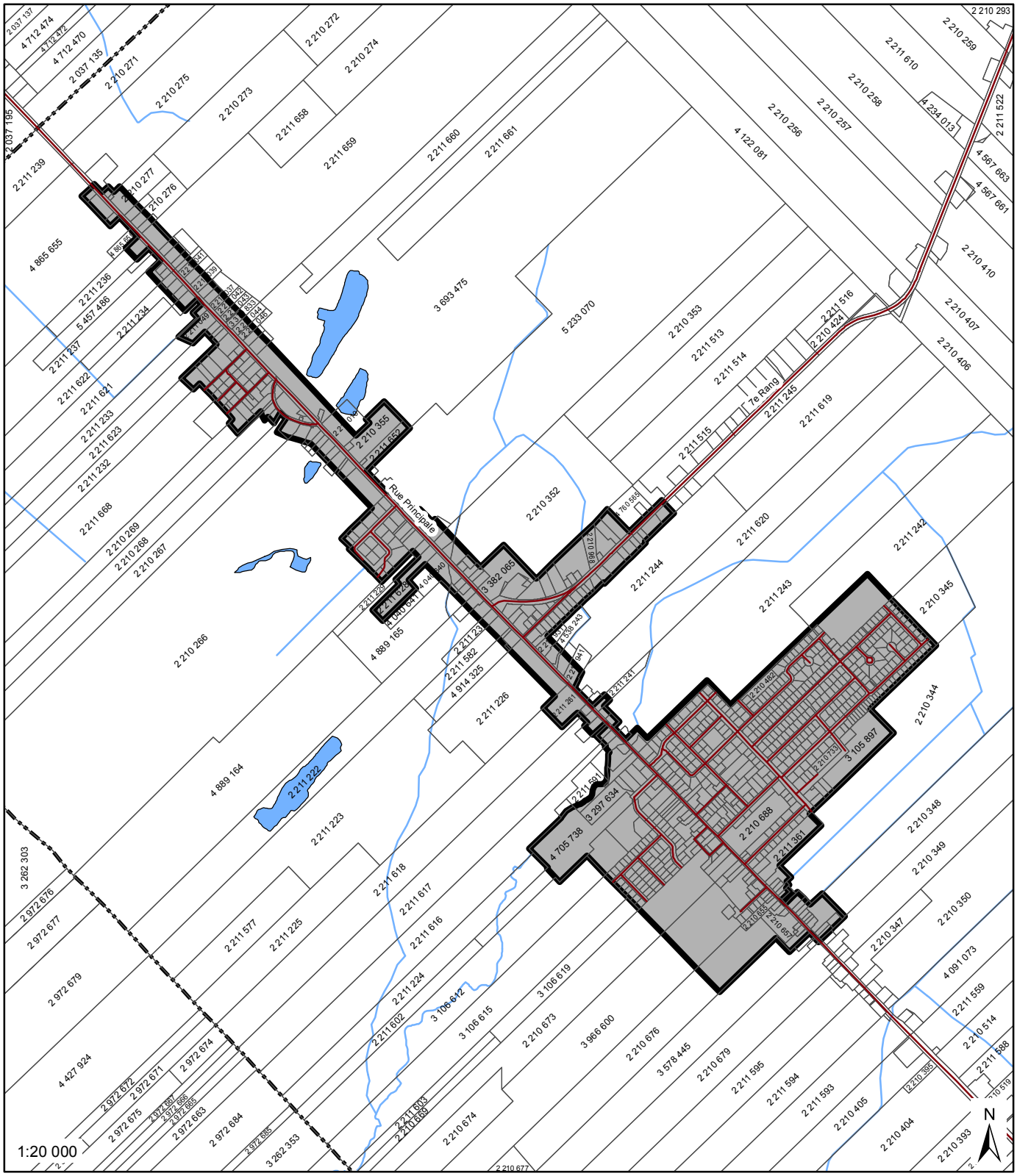

Légende

- Réseau routier
- Cadastre
- Limite de la MRC
- Périmètres d'urbanisation
- Limites municipales
- Cours d'eau

MRC des Maskoutains
Un monde à votre mesure

SCHÉMA D'AMÉNAGEMENT RÉVISÉ

Périmètre d'urbanisation - Saint-Dominique

Annexe B-5

Source(s): BDTQ, 1:20 000 (2000), Cadastre à jour, 1:20 000,
Ministère des Ressources naturelles, Gouvernement du Québec.
Fichier "Perimetres_urbanisation_20100225_10299" (2014). CPTAQ.

Système de projection: Transverse Mercator, NAD 1983.

Conception: Réal Campeau, urbaniste
Réalisation: Matéo Giustit, géomaticien
Vérification: Réal Campeau, urbaniste
Date: Août 2014

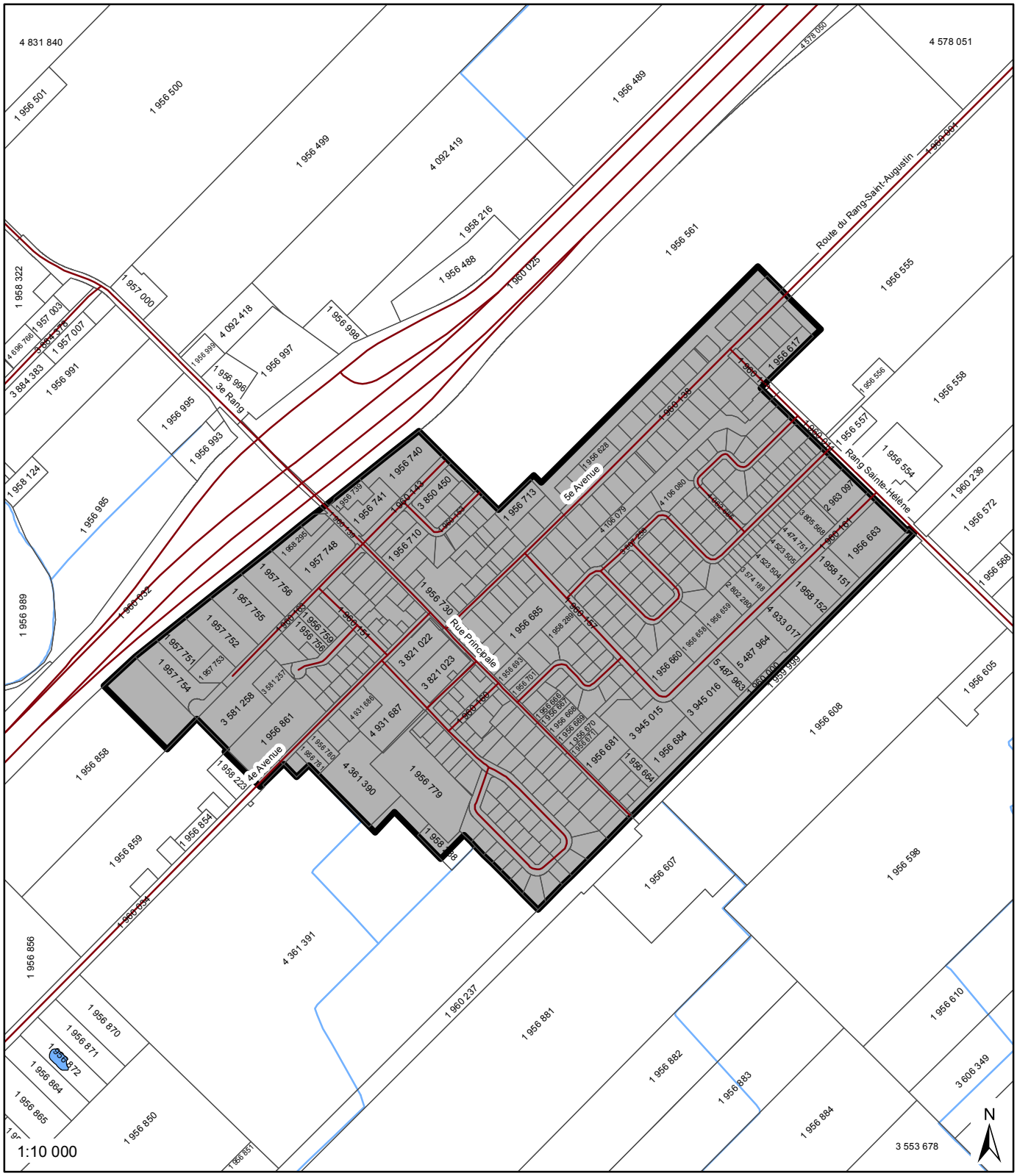

Légende

- Réseau routier
- Cadastre
- Limite de la MRC
- Périmètres d'urbanisation
- Limites municipales
- Cours d'eau

MRC des Maskoutains
Un monde à votre mesure

SCHÉMA D'AMÉNAGEMENT RÉVISÉ

Périmètre d'urbanisation - Sainte-Hélène-de-Bagot

Annexe B-6

Source(s): BDTQ, 1:20 000 (2000), Cadastre à jour, 1:20 000,
Ministère des Ressources naturelles, Gouvernement du Québec.
Fichier "Perimetres_urbanisation_20100225_10299" (2014). CPTAQ.

Système de projection: Transverse Mercator, NAD 1983.

Conception: Réal Campeau, urbaniste
Réalisation: Matteo Giustit, géomaticien
Vérification: Réal Campeau, urbaniste
Date: Août 2014

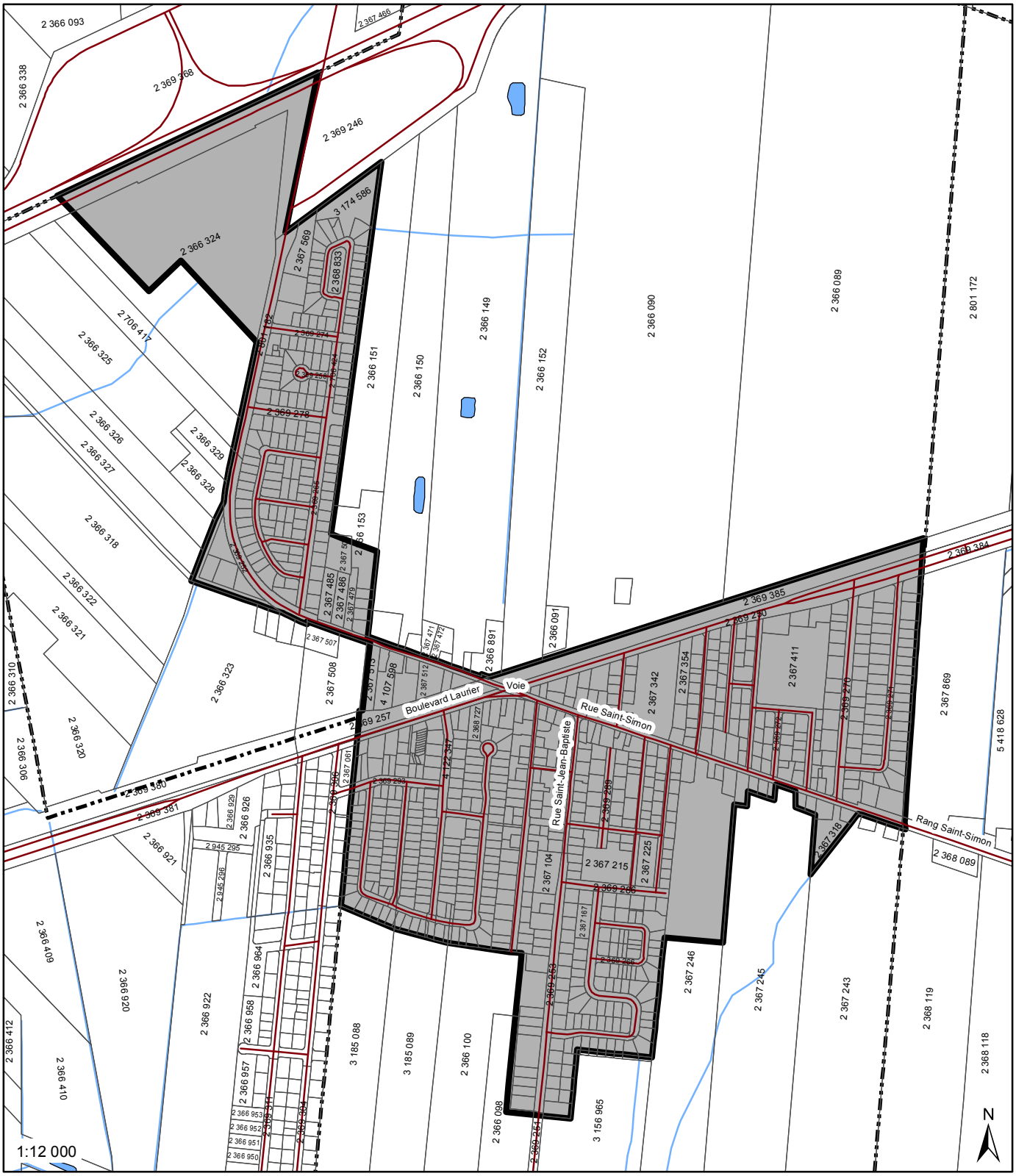

Légende

- Réseau routier
- Cadastre
- Limite de la MRC
- Périmètres d'urbanisation
- Limites municipales
- Cours d'eau

MRC des Maskoutains
Un monde à votre mesure

SCHÉMA D'AMÉNAGEMENT RÉVISÉ

Périmètre d'urbanisation - Sainte-Madeleine

Annexe B-7

Source(s): BDTQ, 1:20 000 (2000), Cadastre à jour, 1:20 000,
Ministère des Ressources naturelles, Gouvernement du Québec.
Fichier "Perimetres_urbanisation_20100225_10299f" (2014). CPTAQ.

Système de projection: Transverse Mercator, NAD 1983.

Conception: Réal Campeau, urbaniste
Réalisation: Matteo Giustit, géomaticien
Vérification: Réal Campeau, urbaniste
Date: Août 2014

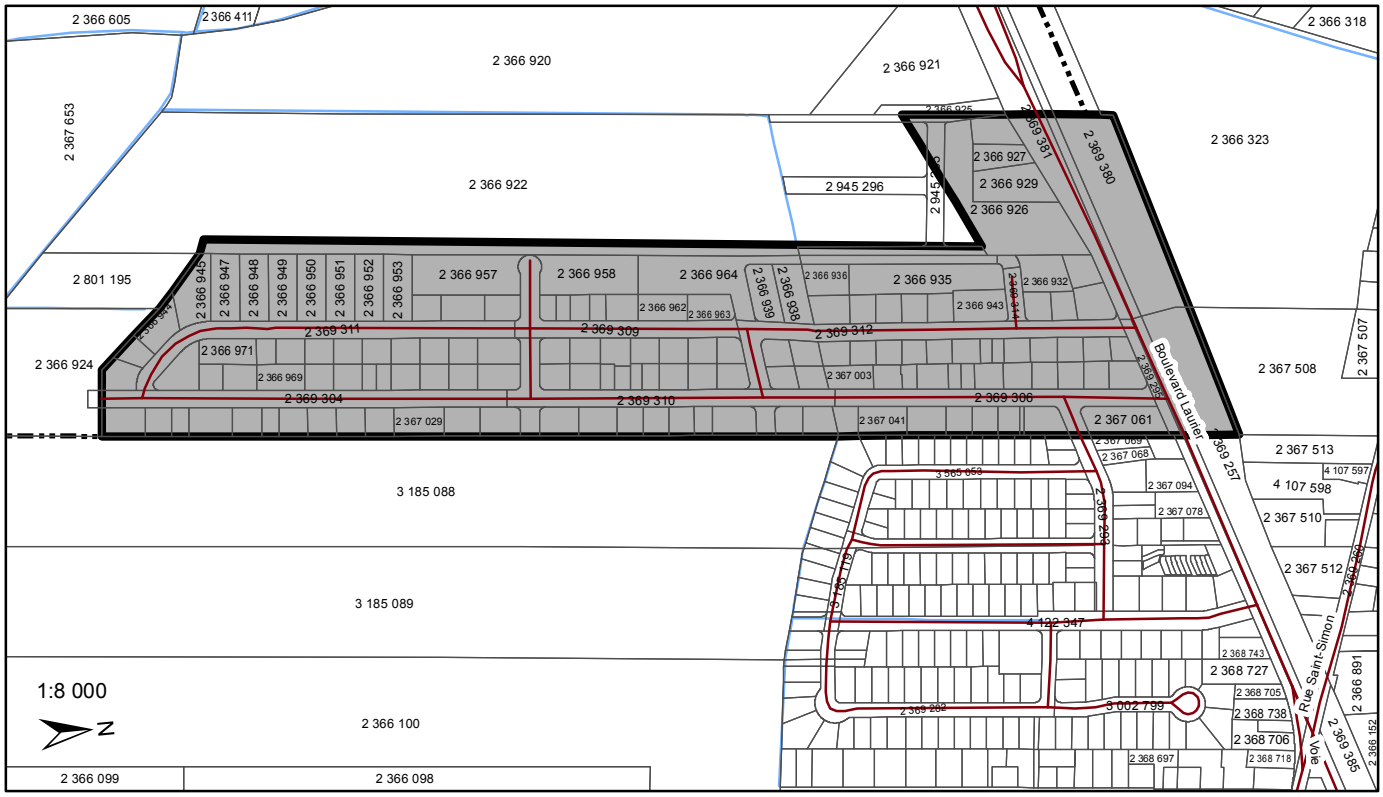

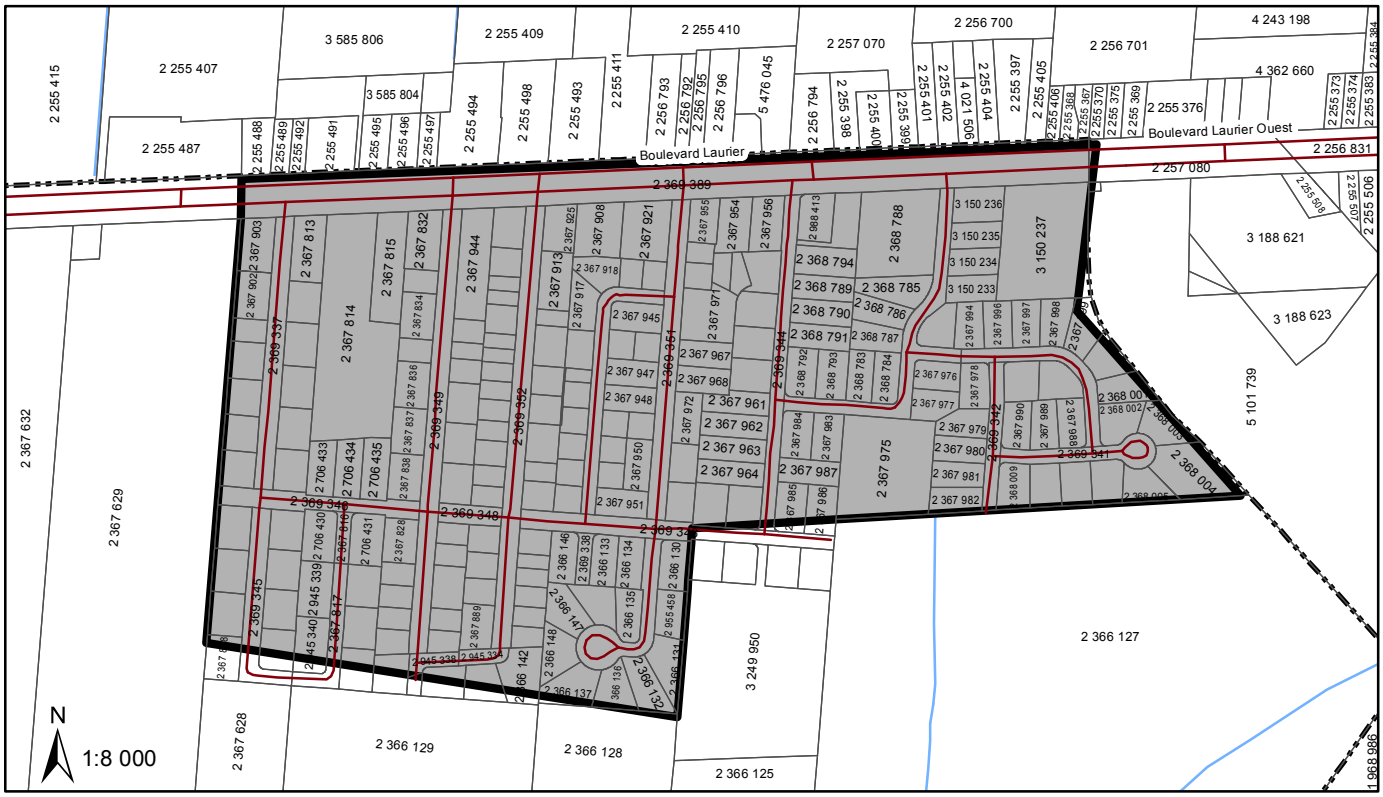

Légende

- Réseau routier
- Cadastre
- Limite de la MRC
- Périmètres d'urbanisation
- Limites municipales
- Cours d'eau

MRC des Maskoutains
Un monde à votre mesure

SCHÉMA D'AMÉNAGEMENT RÉVISÉ

Périmètre d'urbanisation - Sainte-Marie-Madeleine

Annexe B-8

Source(s): BDTQ, 1:20 000 (2000), Cadastre à jour, 1:20 000,
Ministère des Ressources naturelles, Gouvernement du Québec.
Fichier "Perimetres_urbanisation_20100225_10299" (2014). CPTAQ.

Système de projection: Transverse Mercator, NAD 1983.

Conception: Réal Campeau, urbaniste
Réalisation: Matteo Giustit, géomaticien
Vérification: Réal Campeau, urbaniste
Date: Août 2014

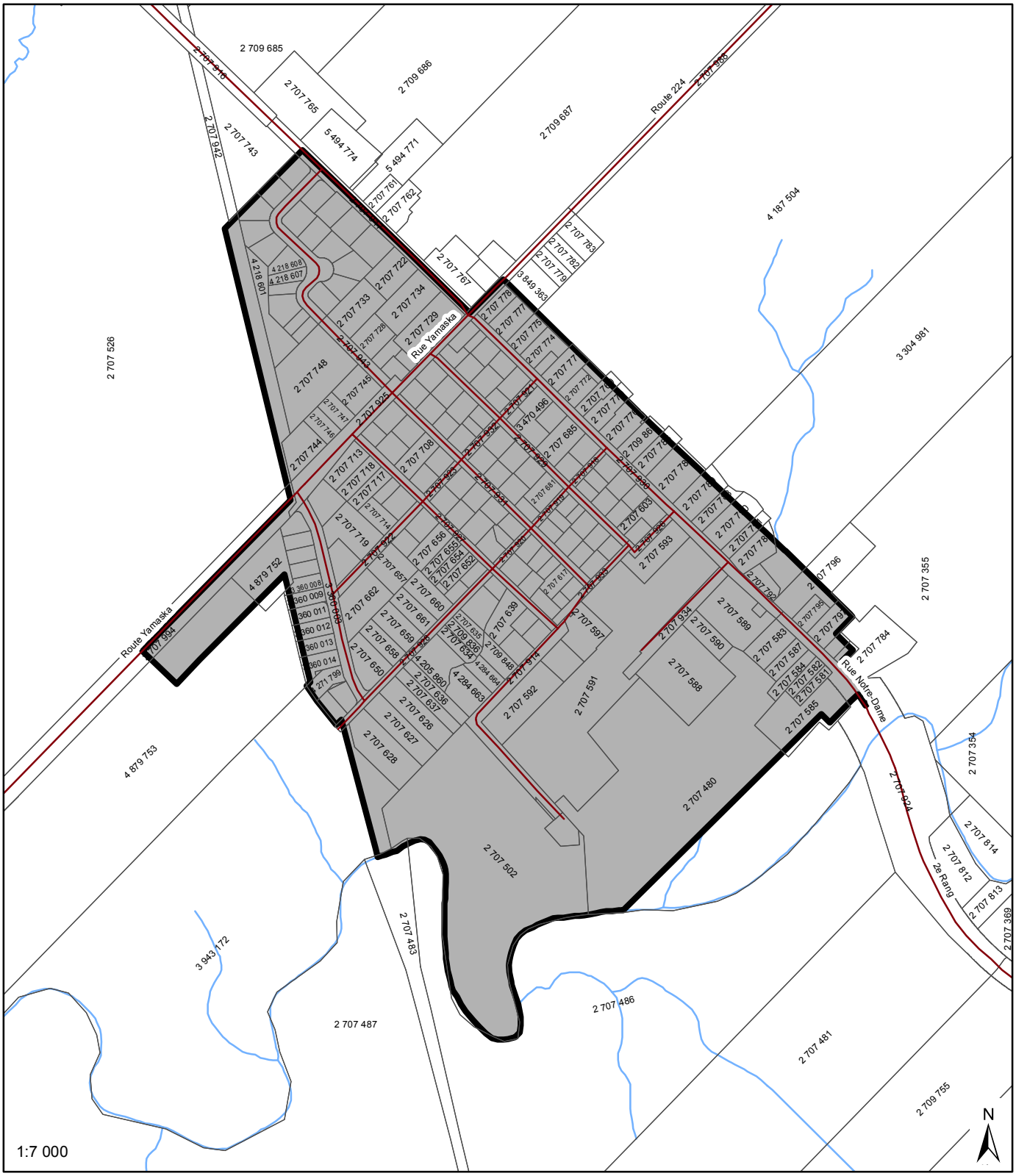

Légende

- Réseau routier
- Cadastre
- Limite de la MRC
- Périmètres d'urbanisation
- Limites municipales
- Cours d'eau

MRC des Maskoutains
Un monde à votre mesure

SCHÉMA D'AMÉNAGEMENT RÉVISÉ

Périmètre d'urbanisation - Saint-Hugues

Annexe B-9

Source(s): BDTQ, 1:20 000 (2000), Cadastre à jour, 1:20 000,
Ministère des Ressources naturelles, Gouvernement du Québec.
Fichier "Perimetres_urbanisation_20100225_10299" (2014). CPTAQ.

Système de projection: Transverse Mercator, NAD 1983.

Conception: Réal Campeau, urbaniste
Réalisation: Matteo Giustit, géomaticien
Vérification: Réal Campeau, urbaniste
Date: Août 2014

MRC des Maskoutains
Un monde à votre mesure

SCHEMA D'AMENAGEMENT REVISÉ

Périmètre d'urbanisation - Saint-Hyacinthe

Annexe B-10

Légende

- Réseau routier
- Cadastre
- Limite de la MRC
- Périmètres d'urbanisation
- Limites municipales
- Cours d'eau

N

1:35 000

Source(s): BDTQ, 1:20 000 (2000), Cadastre à jour, 1:20 000,
Ministère des Ressources naturelles, Gouvernement du Québec.
Fichier "Perimetre_urbanisation_20100225_1626R" (2014), CPTAQ.

Système de projection: Transverse Mercator, NAD 1983.

Conception: Réal Campeau, urbaniste
Réalisation: Matteo Giusti, géomaticien
Vérification: Réal Campeau, urbaniste
Date: Août 2014

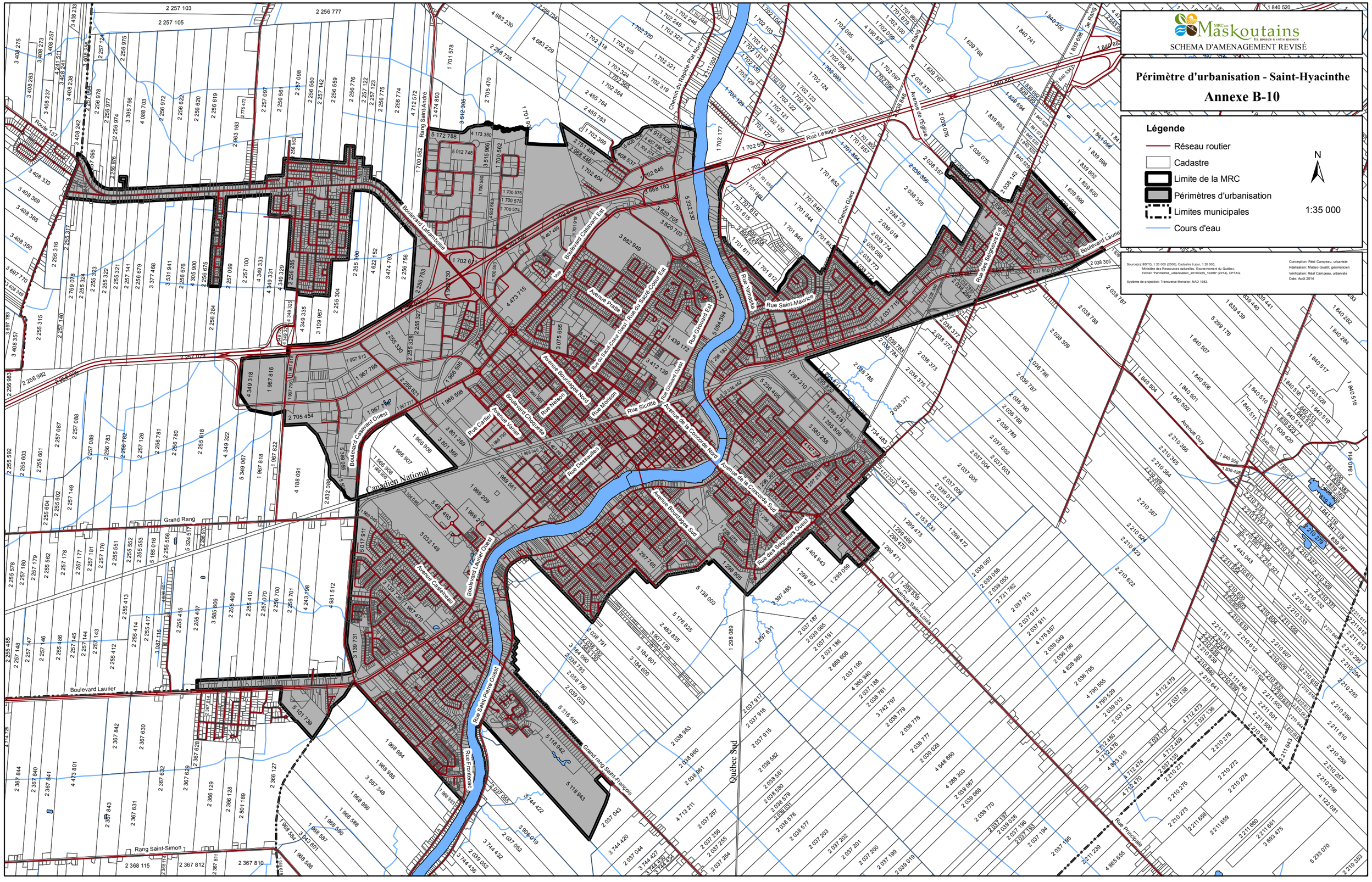

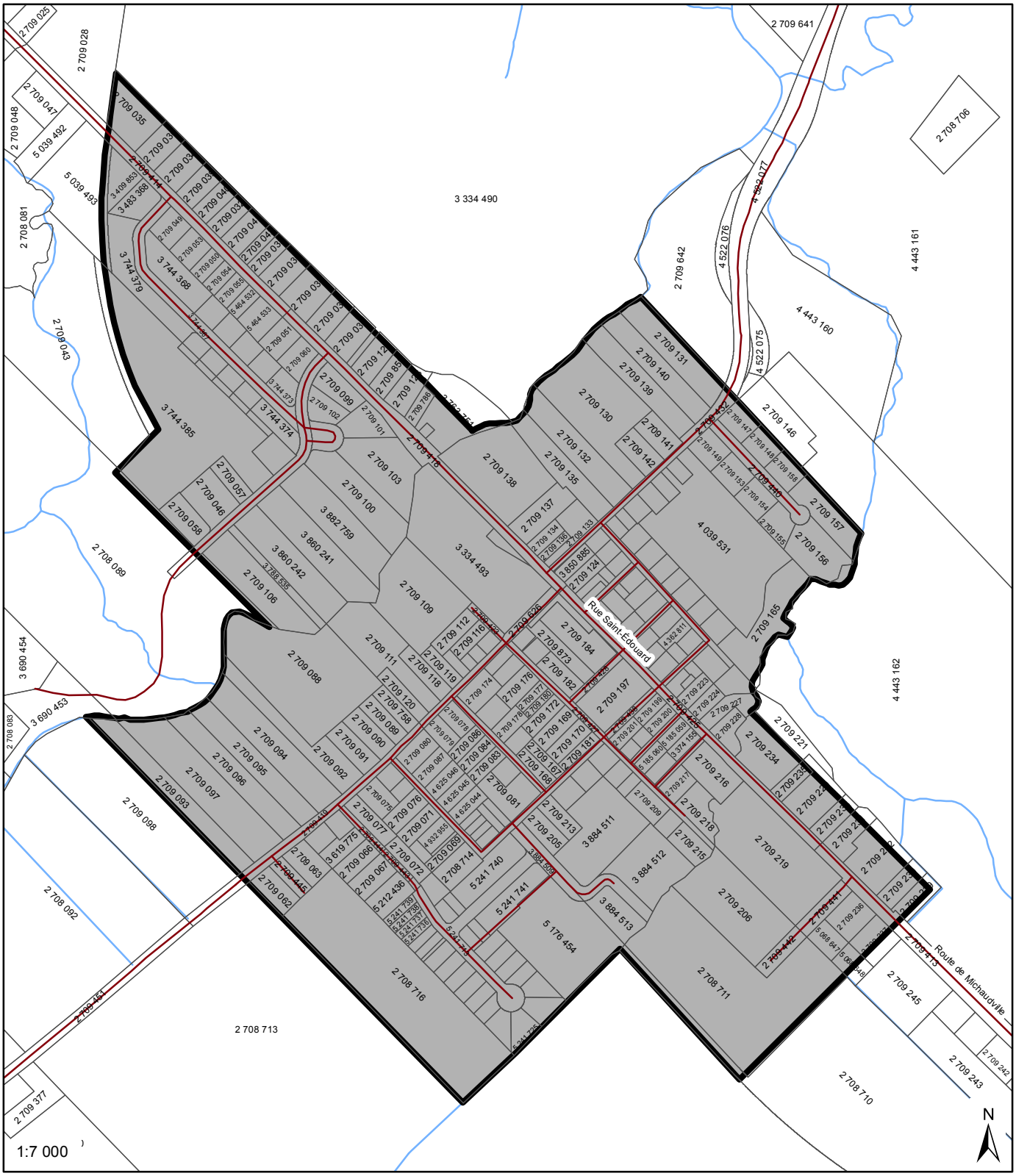

Légende

- Réseau routier
- Cadastre
- Limite de la MRC
- Périmètres d'urbanisation
- Limites municipales
- Cours d'eau

MRC des Maskoutains
Un monde à votre mesure

SCHÉMA D'AMÉNAGEMENT RÉVISÉ

Périmètre d'urbanisation - Saint-Jude

Annexe B-11

Source(s): BDTQ, 1:20 000 (2000), Cadastre à jour, 1:20 000,
Ministère des Ressources naturelles, Gouvernement du Québec.
Fichier "Perimetres_urbanisation_20100225_10299f" (2014). CPTAQ.

Système de projection: Transverse Mercator, NAD 1983.

Conception: Réal Campeau, urbaniste
Réalisation: Matteo Giustit, géomaticien
Vérification: Réal Campeau, urbaniste
Date: Août 2014

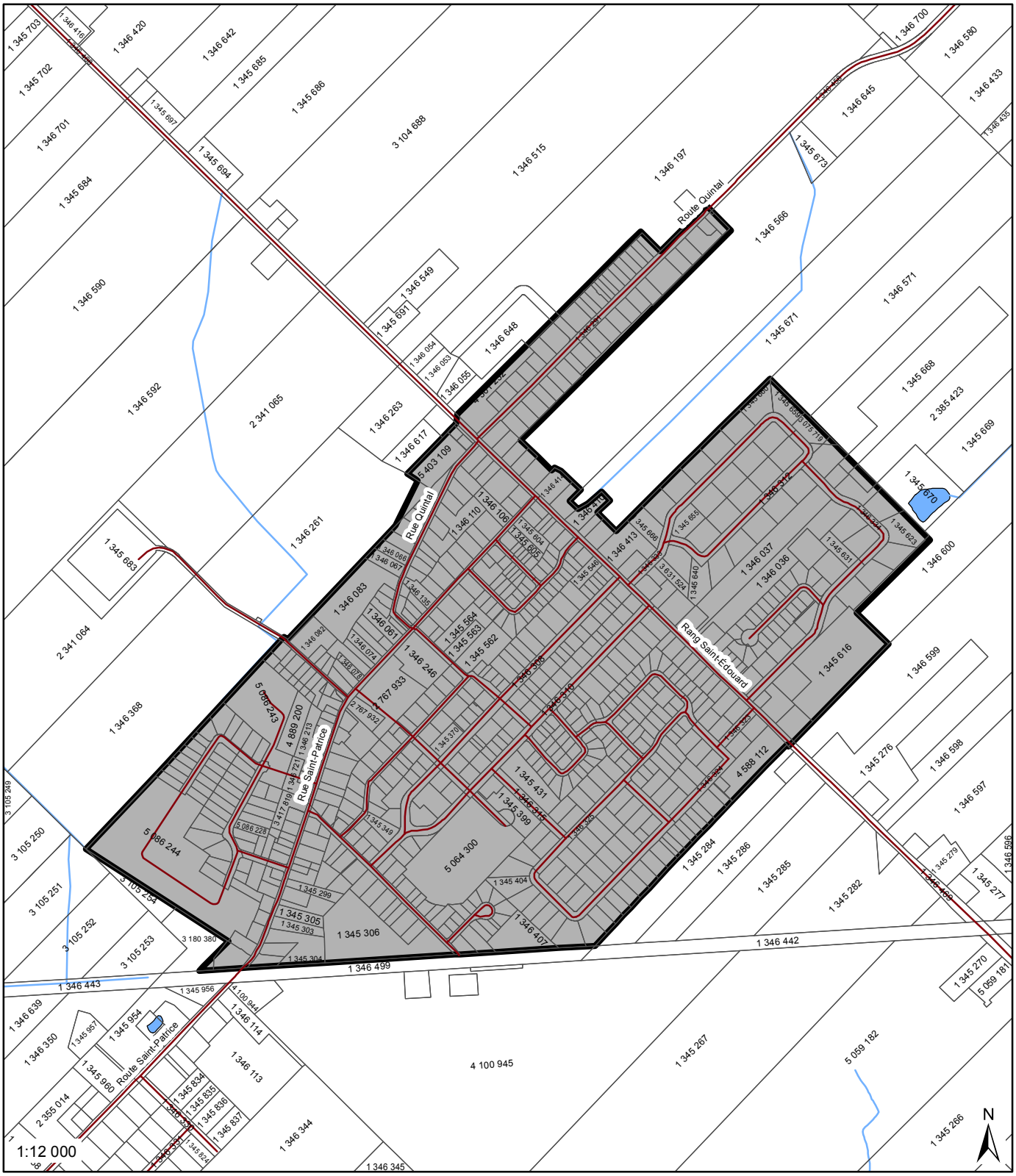

Légende

- Réseau routier
- Cadastre
- Limite de la MRC
- Périmètres d'urbanisation
- Limites municipales
- Cours d'eau

MRC des Maskoutains
Un monde à votre mesure

SCHÉMA D'AMÉNAGEMENT RÉVISÉ

Périmètre d'urbanisation - Saint-Liboire

Annexe B-12

Source(s): BDTQ, 1:20 000 (2000), Cadastre à jour, 1:20 000,
Ministère des Ressources naturelles, Gouvernement du Québec.
Fichier "Perimetres_urbanisation_20100225_10298" (2014). CPTAQ.

Système de projection: Transverse Mercator, NAD 1983.

Conception: Réal Campeau, urbaniste
Réalisation: Matteo Giustit, géomaticien
Vérification: Réal Campeau, urbaniste
Date: Août 2014

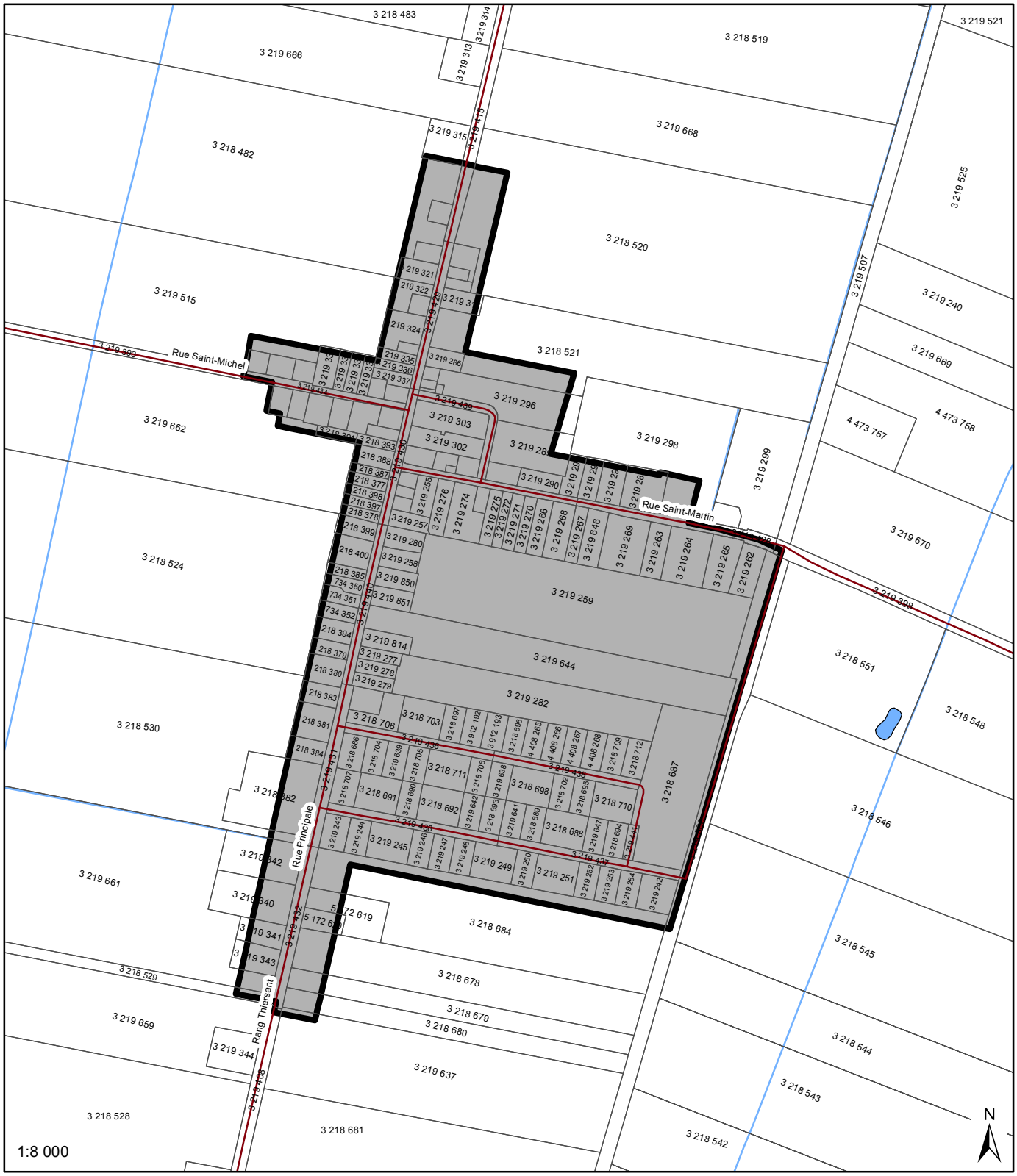

Légende

- Réseau routier
- Cadastre
- Limite de la MRC
- Périmètres d'urbanisation
- Limites municipales
- Cours d'eau

MRC des Maskoutains
Un monde à votre mesure

SCHÉMA D'AMÉNAGEMENT RÉVISÉ

Périmètre d'urbanisation - Saint-Louis

Annexe B-13

Source(s): BDTQ, 1:20 000 (2000), Cadastre à jour, 1:20 000,
Ministère des Ressources naturelles, Gouvernement du Québec.
Fichier "Perimetres_urbanisation_20100225_10299" (2014). CPTAQ.

Système de projection: Transverse Mercator, NAD 1983.

Conception: Réal Campeau, urbaniste
Réalisation: Matteo Giustit, géomaticien
Vérification: Réal Campeau, urbaniste
Date: Août 2014

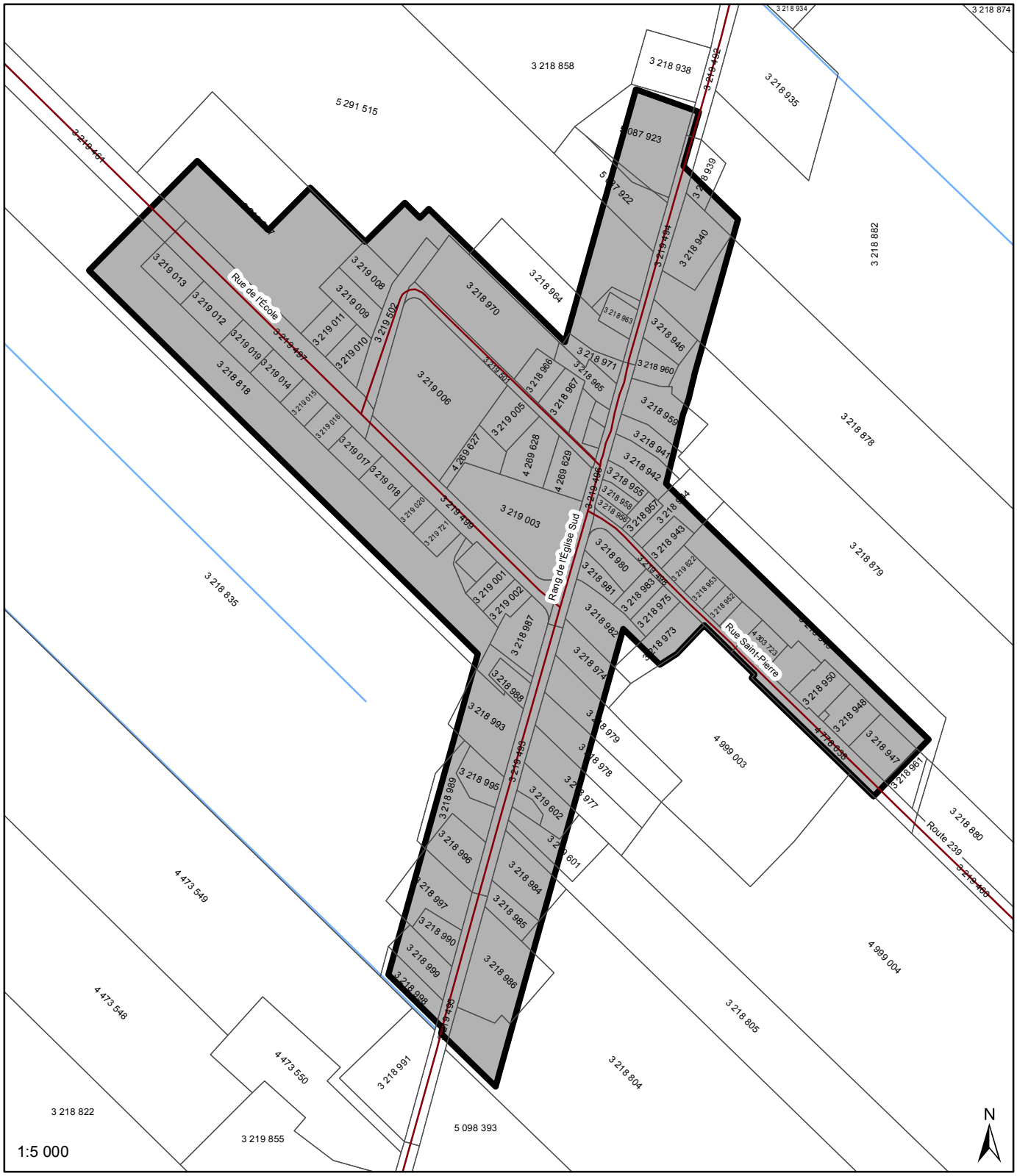

Légende

- Réseau routier
- Cadastre
- Limite de la MRC
- Périmètres d'urbanisation
- Limites municipales
- Cours d'eau

MRC des Maskoutains
Un monde à votre mesure

SCHÉMA D'AMÉNAGEMENT RÉVISÉ

Périmètre d'urbanisation - Saint-Marcel-de-Richelieu

Annexe B-14

Source(s): BDTQ, 1:20 000 (2000), Cadastre à jour, 1:20 000,
Ministère des Ressources naturelles, Gouvernement du Québec.
Fichier "Perimetres_urbanisation_20100225_10298" (2014). CPTAQ.

Système de projection: Transverse Mercator, NAD 1983.

Conception: Réal Campeau, urbaniste
Réalisation: Matteo Giustit, géomaticien
Vérification: Réal Campeau, urbaniste
Date: Août 2014

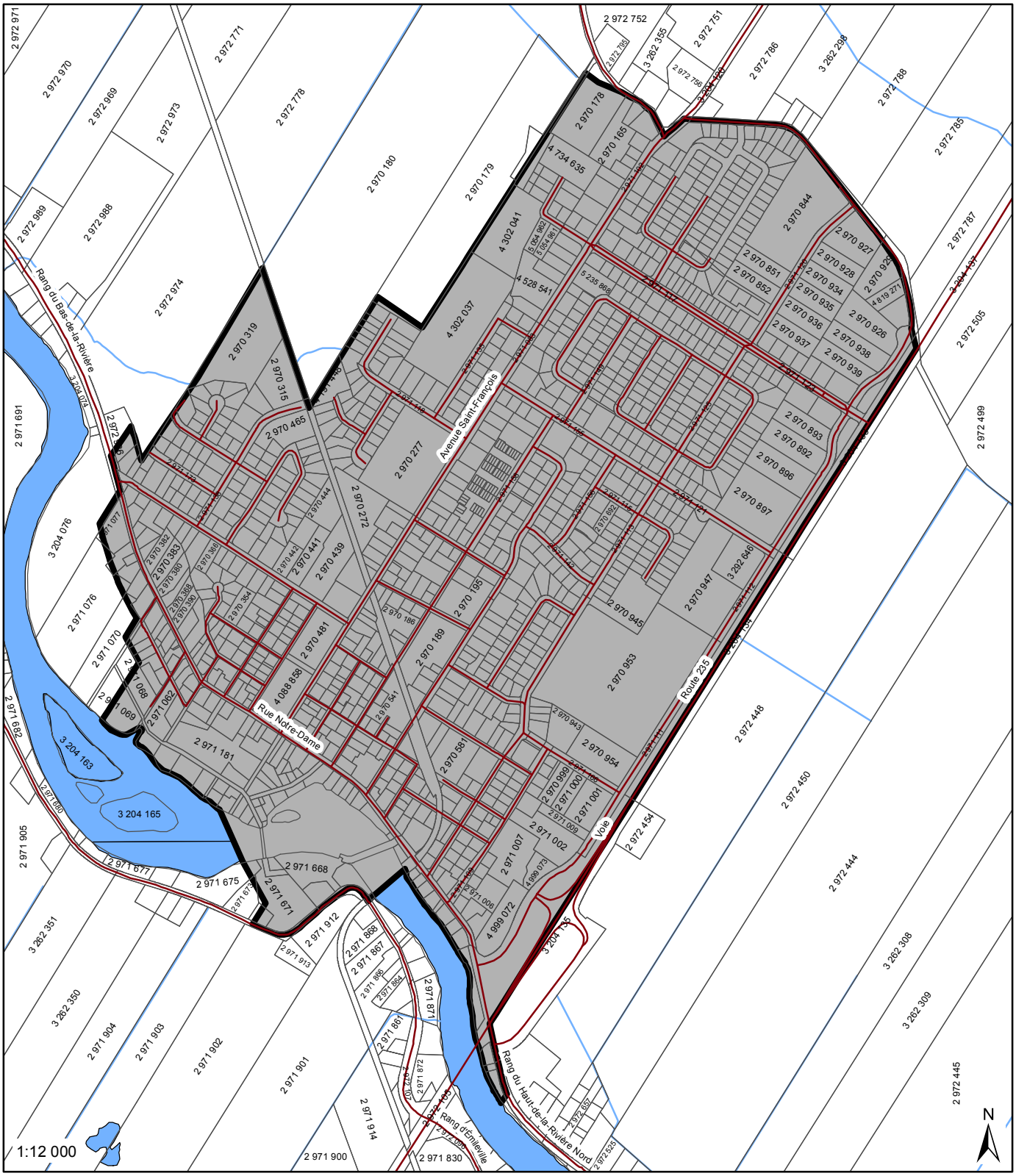

Légende

- Réseau routier
- Cadastre
- Limite de la MRC
- Périmètres d'urbanisation
- Limites municipales
- Cours d'eau

MRC des Maskoutains
Un monde à votre mesure

SCHÉMA D'AMÉNAGEMENT RÉVISÉ

Périmètre d'urbanisation - Saint-Pie

Annexe B-15

Source(s): BDTQ, 1:20 000 (2000), Cadastre à jour, 1:20 000,
Ministère des Ressources naturelles, Gouvernement du Québec.
Fichier "Perimetres_urbanisation_20100225_10298" (2014), CPTAQ.

Système de projection: Transverse Mercator, NAD 1983.

Conception: Réal Campeau, urbaniste
Réalisation: Matteo Giustit, géomaticien
Vérification: Réal Campeau, urbaniste
Date: Août 2014

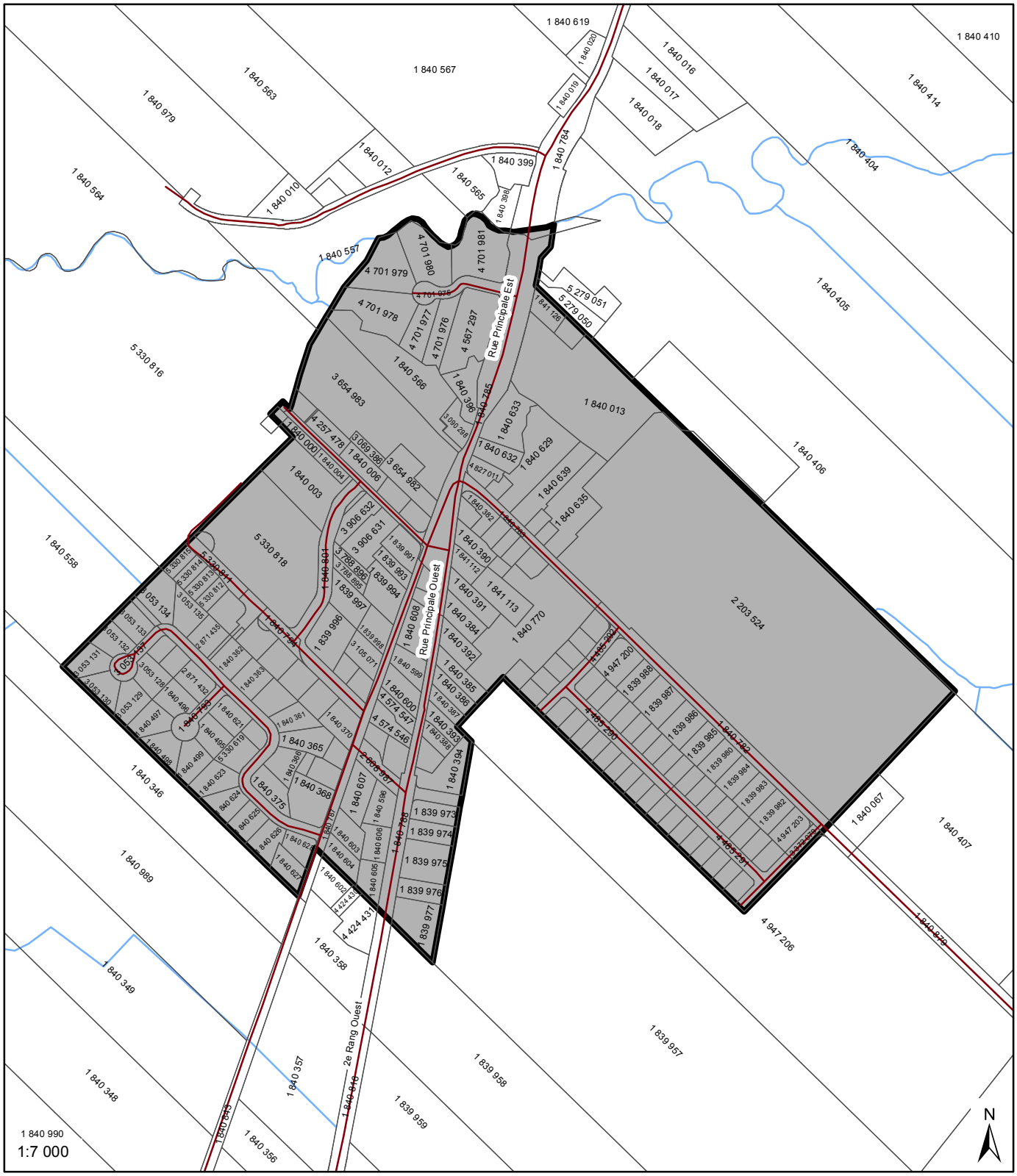

Légende

- Réseau routier
- Cadastre
- Limite de la MRC
- Périmètres d'urbanisation
- Limites municipales
- Cours d'eau

MRC des Maskoutains
Un monde à votre mesure

SCHÉMA D'AMÉNAGEMENT RÉVISÉ

Périmètre d'urbanisation - Saint-Simon

Annexe B-16

Source(s): BDTQ, 1:20 000 (2000), Cadastre à jour, 1:20 000,
Ministère des Ressources naturelles, Gouvernement du Québec.
Fichier "Perimetres_urbanisation_20100225_10299" (2014). CPTAQ.

Système de projection: Transverse Mercator, NAD 1983.

Conception: Réal Campeau, urbaniste
Réalisation: Matteo Giustit, géomaticien
Vérification: Réal Campeau, urbaniste
Date: Août 2014

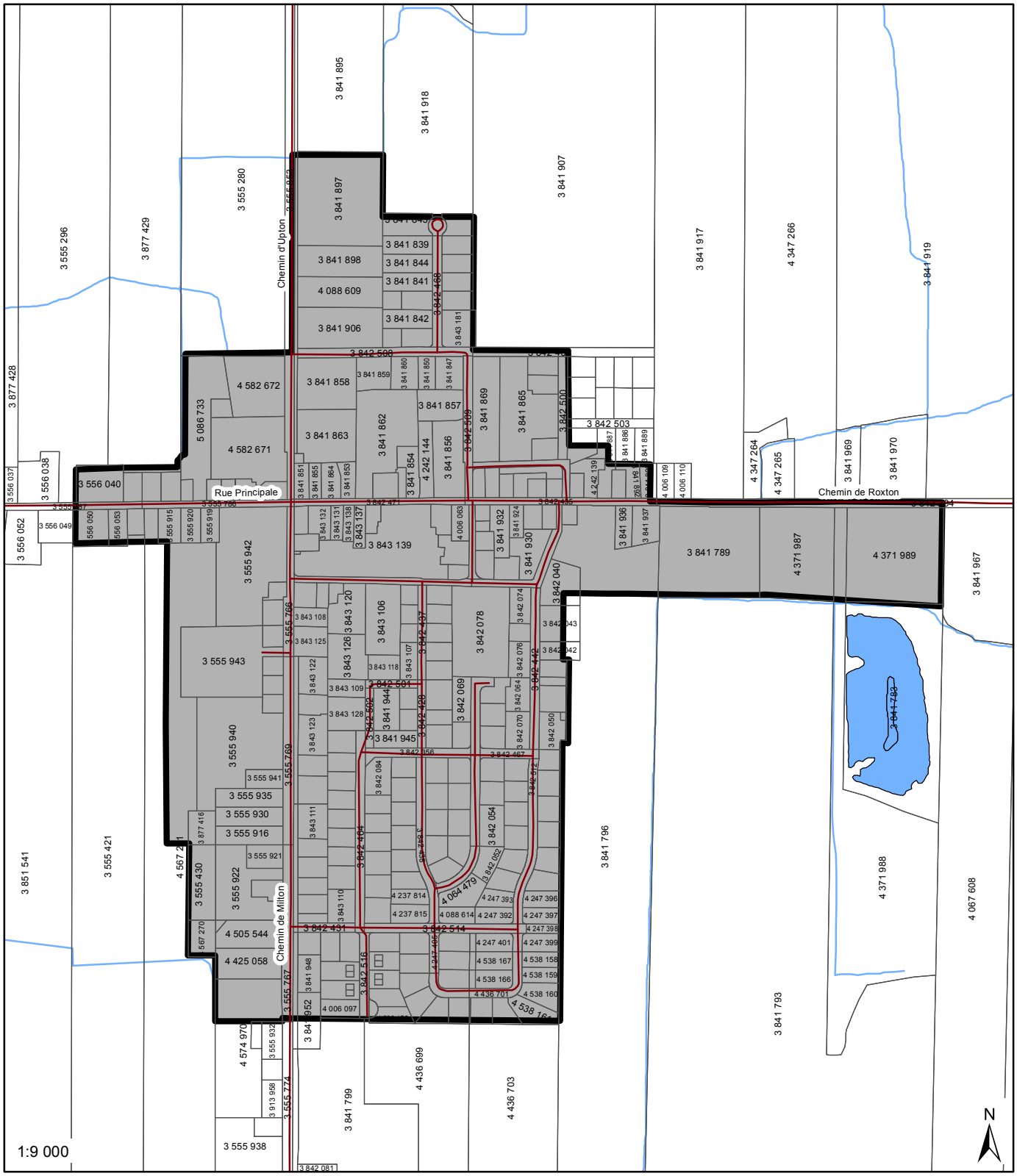

Légende

- Réseau routier
- Cadastre
- Limite de la MRC
- Périmètres d'urbanisation
- Limites municipales
- Cours d'eau

MRC des Maskoutains
Un monde à votre mesure

SCHÉMA D'AMÉNAGEMENT RÉVISÉ

Périmètre d'urbanisation - Saint-Valérien-de-Milton

Annexe B-17

Source(s): BDTQ, 1:20 000 (2000), Cadastre à jour, 1:20 000,
Ministère des Ressources naturelles, Gouvernement du Québec.
Fichier "Perimetres_urbanisation_20100225_10299" (2014). CPTAQ.

Système de projection: Transverse Mercator, NAD 1983.

Conception: Réal Campeau, urbaniste
Réalisation: Matteo Giustit, géomaticien
Vérification: Réal Campeau, urbaniste
Date: Août 2014